


# Strategie rozvoje obce Častrov na období 2015-2020



Zpracovala: Ing. Jana Houšková, Ing. Alžběta Kolářová,  
Bc. Vladimíra Hojgrová

11/2014-6/2015

## Obsah:

1. Profil obce Častrov
2. Stručná charakteristika obce Častrov
  - 2.1. Souhrnné informace
  - 2.2. Historické souvislosti
  - 2.3. Místní části obce
  - 2.4. Struktura využití půdy
  - 2.5. Obyvatelstvo a demografické údaje
  - 2.6. Hospodářská činnost v obci
  - 2.7. Trh práce
  - 2.8. Kultura a sport
  - 2.9. Spolky
  - 2.10. Školství
  - 2.11. Sociální služby
  - 2.12. Zdravotnictví
  - 2.13. Doprava
  - 2.14. Životní prostředí
3. Návrhová část
4. Akční plán

# 1. Profil obce Častrov

**Obec Častrov** se spolu s místními částmi **Ctiboř, Jakubín, Metánov a Pelec**, osadami **Barborka, Drážďany a Perky** nachází v kraji **Vysočina**, v západní části Jihlavských vrchů **Českomoravské vrchoviny**. V jeden celek se obce spojily v roce 1964. Její obecní úřad spravuje 5 samostatně určených katastrálních území. **Katastrální výměra celé obce činí 3 587 ha**, z toho Častrov 1 401,29 ha, Ctiboř 580,71 ha, Jakubín 300,20 ha, Metánov 567,39 ha, Pelec 737,45 ha. Na téměř celé výměře zemědělské půdy tj. cca 1800 ha hospodaří družstvo vlastníků Zemědělské družstvo Častrov. Velkou část lesních porostů obklopujících obec, bývalý to majetek Velkostatku kamenického, je ve vlastnictví státu pod správou Lesů České republiky. Obec Častrov má ve vlastnictví zhruba 180 ha lesa, které sama obhospodařuje. V majetku drobných vlastníků je 444,65 ha lesa. Samotný **Častrov** leží v nadmořské výšce 604 m. Dnešní katastr obce se rozprostírá na jižním svahu horského hřbetu, který tvoří rozvodí mezi povodími Nežárky a Želivky. Celý katastr je protkán potůčky, vytvářející říčku Žirovničku. V okolí Častrova dosahují největších výšek Pelecký kopec 719 m, Kopanina 708 m, Troják 704 m, Bukový kopec 702 m, Návdavek 701 m. Krajina kolem obce má drsnější podnebí a je hustě zalesněna. V minulosti patřily k nejvíce zastoupeným stromům jedle a buky, dnes převládají smrkové monokultury. Kolem pramenů potůčků se nacházejí menší rašeliniště, kde rostou především olše. V dřívější době byly v údolích s potůčky četné rybníky, ty se však od třicetileté války postupně rušily, neboť s rostoucím počtem obyvatelstva vzrůstala i potřeba úrodných pozemků. Několik rybníků se uchovalo i na současném katastru, z nichž největšími jsou Hladov u Ctiboře (7ha) a Dvouhrázník v Častrově (3,7 ha).

## 2. Stručná charakteristika obce Častrov

### 2.1. Souhrnné informace

Souhrnné informace	
<b>Status:</b>	Obec
<b>Typ sídla:</b>	Ostatní obce
<b>ZUJ (kód obce):</b>	547719
<b>NUTS5:</b>	CZ0633547719
<b>LAU 1 (NUTS 4):</b>	CZ0633 - Pelhřimov
<b>NUTS3:</b>	CZ063 - Kraj Vysočina
<b>NUTS2:</b>	CZ06 - Jihovýchod
<b>Obec s pověřeným obecním úřadem:</b>	Počátky
<b>Obec s rozšířenou působností:</b>	Pelhřimov
<b>Katastrální plocha (ha):</b>	3 581
<b>Počet bydlících obyvatel k 1.1.2014:</b>	599
<b>Nadmořská výška (m n.m.):</b>	604
<b>Zeměpisné souřadnice (WGS-84):</b>	15° 10' 49" E , 49° 18' 28" N
<b>První písemná zpráva (rok):</b>	1 362
<b>PSČ:</b>	39463

Obec Častrov se nachází v jižní části SO ORP Pelhřimov. Co se týče širšího územního zařazení, obec Častrov spadá do bývalého okresu Pelhřimov (NUTS 4), kraje Vysočina (NUTS 3), regionu Jihovýchod (NUTS 2) a samozřejmě je součástí České republiky (NUTS 1). Svoji nadmořskou výškou 604 m.n.m. patří Častrov k obcím výše položeným (průměrná nadmořská výška v ČR je 450 m.n.m.). K 1.1. 2014 zde žilo 599. Obyvatel v obci v posledních letech přibývá. V roce 2004 zde žilo pouze 516 obyvatel. První písemná zmínka o tomto městě pochází již z roku 1362.

### 2.2. Historické souvislosti

V obci Častrov byl už kolem roku 1350 založen kostel, zasvěcený sv. Mikuláši. Zřídil jej kamenický pán Dobeš z Bechyně (1312 - 61), významná osobnost už za vlády Jana Lucemburského. Později se stává oblíbencem Karla IV. a vystupuje jako jednatel jeho poselství v cizině. Již od roku 1362 je při kostele zřízena nižší plebánie (fara) a v roce 1384 je kostel připomínán jako farní, t.z. měl svého kněze. Původní vesnice Častrov ležela pravděpodobně severozápadně od dnešní lokality, v místech, kde se dosud říká Starý Častrov. První písemná zmínka o Častrovu pochází z období kolem 1300. Okolní vesnice jsou písemně zmiňovány v letech 1233 Ctiboř, roku 1485 Jakubín, roku 1489 Metánov a roku 1549 Pelec. V blízkém okolí našich vesnic zaniklo několik osad. Častrov, Metánov a Pelec náležely většinou k panství kamenickému, Ctiboř a Jakubín k žirovnickému. Nicméně cesty majetků byly různé, a tak docházelo ke změnám. Těsně po

30ti leté válce (1618 - 1648) bylo na vesnicích velmi těžko, zemědělství upadalo, rolníci opouštěli grunty a vrchnost se musela sama starat o půdu. Tak vzniká i v Metánově panský dvůr. Berní rula z této doby udává, že Častrov má 32 stavení a 600 obyvatel. Metánov má 20 stavení, Pelec 21, Ctiboř 14 a Jakubín 8 stavení. Roku 1711 odkoupil od cizácké a nedobré šlechty vesnice Častrov, Metánov a nově vzniklou osadu Berky (Perky) hrabě Jindřich Daun. Zřídil si zde malé panství Častrov. Přestavuje v Častrově dosavadní tvrz na barokní zámek. roku 1822 končí období samostatného častrovského panství, které začalo r. 1711 a trvalo tak 111 let. V této době zažily naše vesnice doposud největšího rozmachu. Navíc byla roku 1781 částečně omezena robota poddaných. Baron Jakub Rudolf Geymüller panoval v Kamenici od roku 1835 do roku 1896, tedy plných 61 let. Za jeho vrchnosti byl v roce 1839 postaven v Častrově nový pivovar (v místech budovy Českých lesů), ale bohužel také roku 1862 zbourán častrovský zámek. Podobný osud potkal i metánovský velkostatek. Zdejší lidé se živili převážně prací v zemědělství a v lese. Někteří zpracovávali len, jiní obráběli knoflíky (čamrdy). Častrovský velkostatek byl roku 1924 pozemkovou reformou zmenšen o 40 ha polí a luk, které byly převedeny 65 drobným žadatelům. Zbytkový statek pak kupuje Jaroslav Kraus a po něm Prokop Novák z Veselé. Ten je za socializace vesnice v roce 1952 ze statku vystěhován. Na krátký čas tak vzniká státní statek, který je později předán Zemědělskému družstvu Častrov.

### 2.3. Místní části obce Častrov

Pod obec Častrov spadá i několik přiřčených částí obce, kdysi samostatných vesnic či osad – místní části **Ctiboř, Jakubín, Metánov a Pelec**; osady **Barborka, Drážďany a Perky**. Všechny jsou usazeny v půvabné přírodě. Většina zmiňovaných místních částí má venkovský charakter. Neení zde rozvinut průmysl a převládají rodinné domy. Výrobu zde představuje především zemědělství.

#### **Ctiboř**

Místní část Ctiboř se nachází 3 km jihovýchodně od Častrova, při silnici k Počátkům, v n.v. 607 m. Vznikla ve 13. století, první zmínka z roku 1233. Její osídlení je typicky české - má tvar podkovy, pozemky k jednotlivým hospodářstvím na několika místech. Poprvé byla Ctiboř zapsaná roku 1417 ve jméne Přibíka ze Ctiboře. Původně bylo v katastru obce 40 rybníků, nyní asi 15. Za dob roboty patřila Ctiboř pod panství žirovnické, farností pravděpodobně ke kostelu v Častrově až do jeho zrušení po husitských válkách. Potom od roku 1839 opět k Častrovu. V r. 1701 (dle Urbáře v archivu jindřichohradeckém) bylo ve vsi 14 hospodářství (gruntů), která obdělávala 43 jiter (jitra = 5,6 ha). Při číslování domů (po roce 1760) měla obec 21 stavení, r. 1900 již 41 stavení. Za 130 let se počet domů i obyvatel zdvojnásobil. Roku 1890 měla Ctiboř 306 obyvatel, k 1.1. 2000 má pouhých 31 obyvatel.

#### **Jakubín**

Místní část Jakubín leží na spojovací silnici Ctiboř - Žirovnice, v nadmořské výšce 598 m. První písemný doklad o Jakubínu je z roku 1485, avšak hromadný nálezní mincí za humny statku čp.11 v Jakubíně, dokazuje jeho ukrytí již asi v letech 1426 -1430.

Panstvím a povinnostmi poddanskými spojen Jakubín se Žirovnicí, taktéž farností i hřbitovem. Do školy docházelo žactvo nejprve do Častrova, později od roku 1975 do Ctiboře. V roce 1902 postavena v Jakubíně škola, ve které se vyučovalo od 1. 5. 1902. V roce 1974 byla jakubínská škola pro nedostatek žáků uzavřena. Nejvíce obyvatel měl Jakubín na přelomu 19. a 20. století a to 164. V současné době má Jakubín 20 stálých obyvatel. Dříve samostatná obec je od roku 1964 spojena s Častrovem. V obci v 1. pol. 20. století Kampelička - spořitelní a záložní spolek a tírna na zpracování lnu.

### **Metánov**

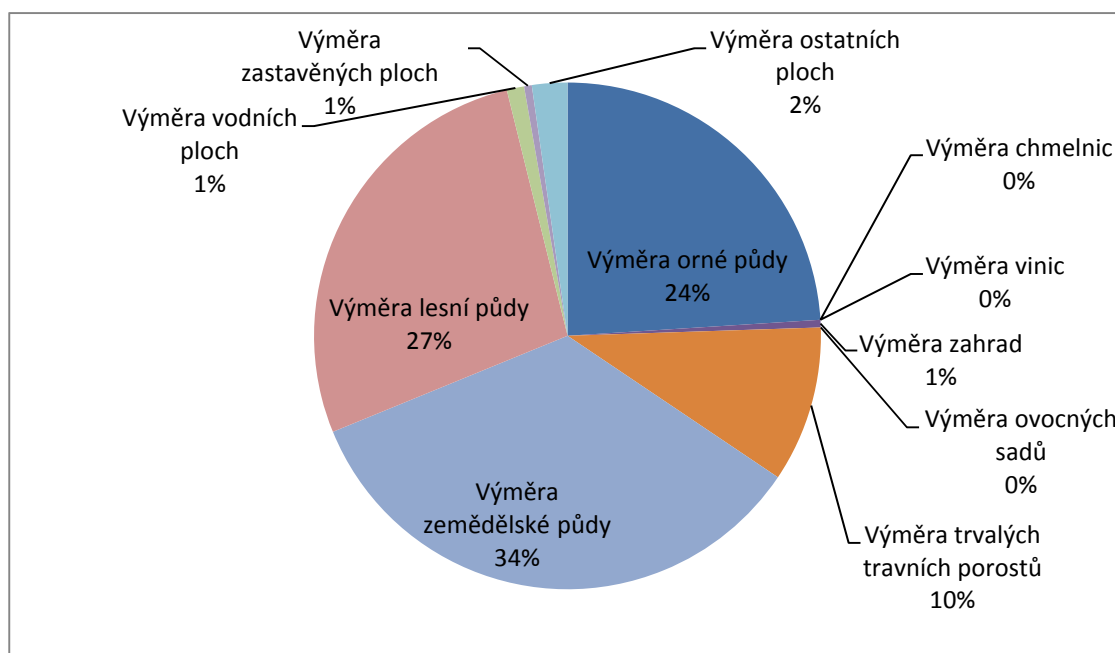
Místní část Metánov se nachází 2 km jihozápadně od Častrova, na silnici k Žirovnici, v nadmořské výšce 615 m. Nejvíce obyvatel žilo v Metánově v roce 1910 a to 407, v současné době 118 stálých obyvatel. První písemná zmínka o Metánově je z roku 1489. Metánov byl spolu s Častrovem převážně spojen s panstvím kamenickým a jeho držiteli, školou, farností a hřbitovem s Častrovem. V roce 1897 postavena v Metánově stavitelem Janem Malinovským z Počátek přízemní školní budova nákladem 8 000 zl., v této zřízena tzv. expozitura (pobočka) školy častrovské s učitelem Františkem Raflem. Tato škola povolena jako samostatná v roce 1899 a otevřena k 1. 1. 1900, říd. učitelem Cyril Kunz. Pro velký počet žáků doporučila Okresní školní rada otevření druhé třídy, proto obecní zastupitelstvo rozhodlo o přestavbě školy na jednopatrovou. Přestavba uskutečněna v roce 1910 stavitelem Aug. Myslíkem ze Žirovnice. S vyučováním započato 1. 3. 1911. V roce 1952 škola uzavřena pro nedostatek žactva. V budově bývalé školy je muzeum Jakuba Hrona Metánovského, rodáka z Metánova, který byl předobrazem Járy Cimrmana. Další významnou osobností byl akademický malíř Severa, jehož listy hmyzu jsou rovněž k vidění v muzeu.

### **Pelec**

Místní část Pelec se nachází 3 km západně od Častrova, na silnici do Kamenice nad Lipou, v n. v. 655 m. Nad Pelcí nejvyšší vrch okolí Pelecký kopec 719 m. Obec vznikla koncem 15. století. První písemná zmínka je z roku 1549. Pelec, až na malé výjimky, většinou patřila k panství kamenickému a jeho držitelům. Farností, hřbitovem a školou byla spojena s Častrovem. V roce 1897 postavena a uvedena do provozu v obci vlastní škola. Prvním správcem školy byl řídící uč. Cyril Kunz. Vyučování na škole v Pelci bylo ukončeno v roce 1959. Pelecká kaplička je zasvěcená sv. Antonínu, byla opravena v roce 1995. Dle zápisu v pamětní listině z roku 1842, uložené ve věži kamenického zámku, je uváděna Pelec jako nejzámožnější obec v kamenickém panství, protože rolníci a obec vlastní krásný les. V té době žilo v Pelci v 23 číslech popisných přes 200 obyvatel, nejvíce v roce 1890 - 257 obyvatel. V současné době obyvatel stále ubývá, nyní v Pelci žije pouhých 35 trvale hlášených obyvatel. Od roku 1964 dříve samostatná obec spojena s Častrovem.

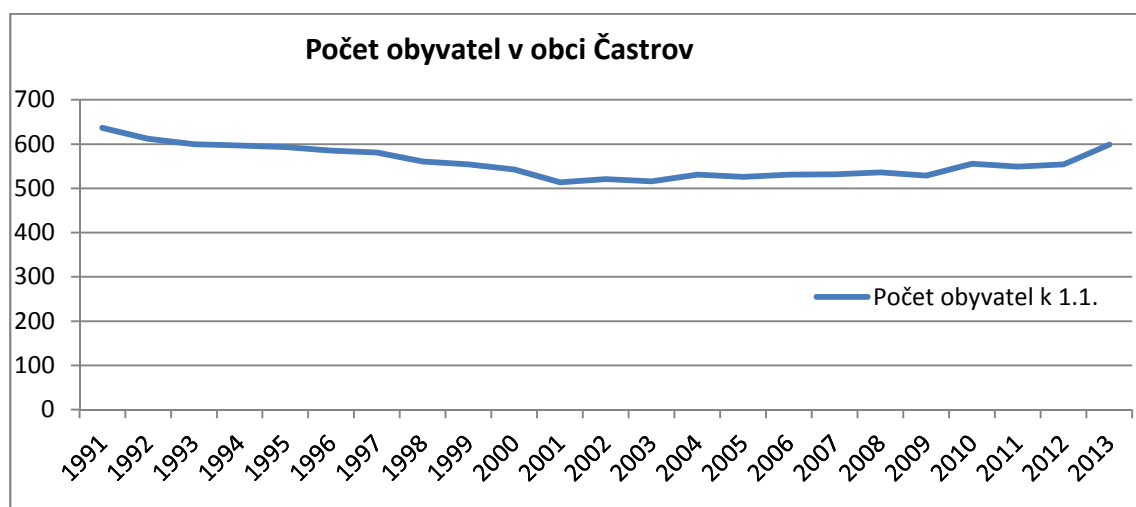
## 2.4. Struktura využití půdy

Největší plochu tvoří zemědělská půda, která zabírá 34% veškeré půdy a území Častrova. Na téměř celé výměře zemědělské půdy tj. cca 1800 ha hospodaří družstvo vlastníků Zemědělské družstvo Častrov. Výměra lesní půdy tvoří 27% z celkové výměry půdy. Velkou část lesních porostů obklopujících obec, bývalý to majetek Velkostatku kamenického, je ve vlastnictví státu pod správou Lesů České republiky. Obec Častrov má ve vlastnictví zhruba 180 ha lesa, které sama obhospodařuje. V majetku drobných vlastníků je 444,65 ha lesa. Výměra orné půdy se pohybuje okolo 24% veškeré půdy. Detailnější rozvržení struktury využití půdy můžeme vidět na obr. X. níže.

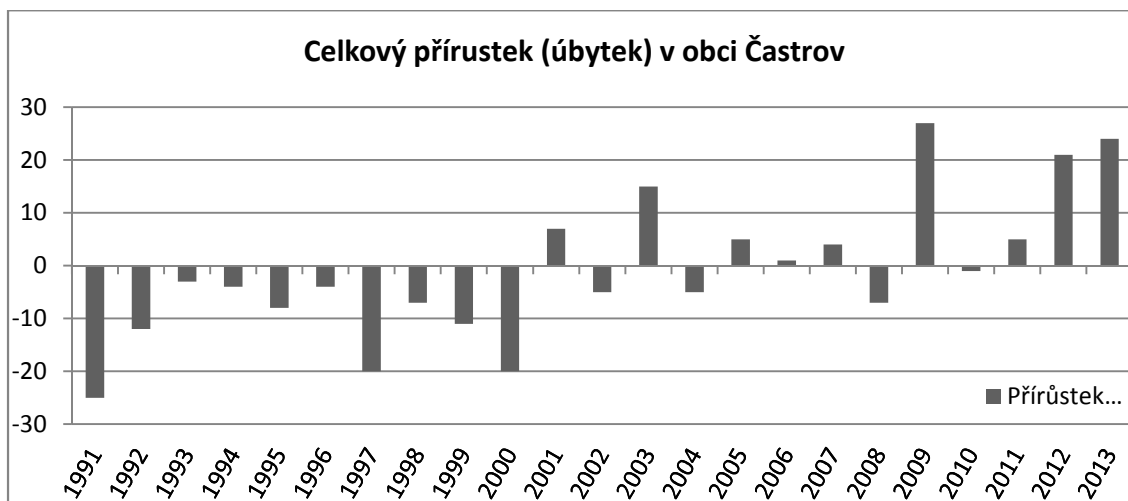


## 2.5. Obyvatelstvo a demografické údaje

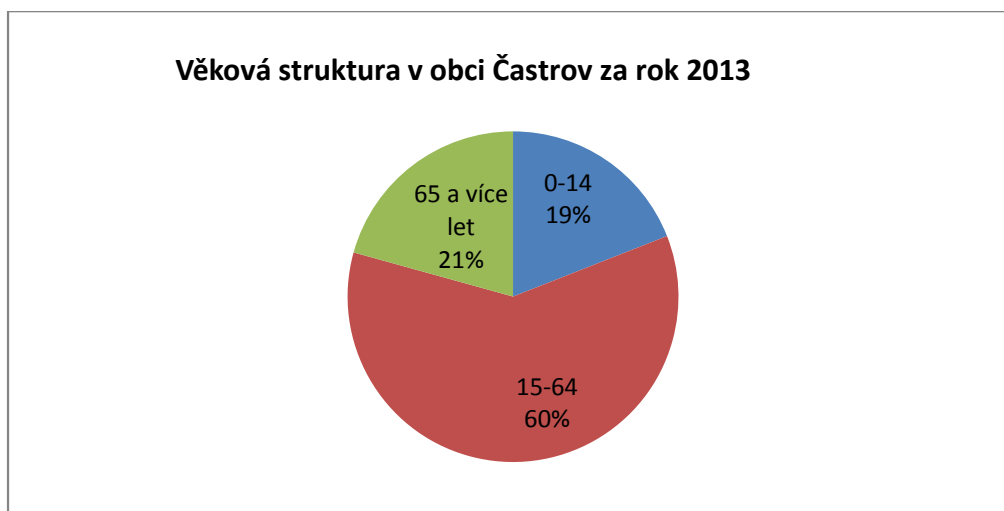
Rok	Počet obyv. k 1.1.	Narození	Zemřelí	Přistěhovalí	Vystěhovalí	Přírůstek přirozený	Přírůstek migrační	Přírůstek celkový
1991	637	10	14	2	23	-4	-21	-25
1992	612	5	15	16	18	-10	-2	-12
1993	600	6	5	15	19	1	-4	-3
1994	597	6	10	17	17	-4	-	-4
1995	593	2	4	16	22	-2	-6	-8
1996	585	3	4	11	14	-1	-3	-4
1997	581	5	13	5	17	-8	-12	-20
1998	561	2	7	16	18	-5	-2	-7
1999	554	2	8	11	16	-6	-5	-11
2000	543	5	9	7	23	-4	-16	-20
2001	514	7	10	13	3	-3	10	7
2002	521	4	11	9	7	-7	2	-5
2003	516	5	9	20	1	-4	19	15
2004	531	3	9	22	21	-6	1	-5
2005	526	3	3	19	14	-	5	5
2006	531	5	9	20	15	-4	5	1
2007	532	3	7	21	13	-4	8	4
2008	536	4	6	12	17	-2	-5	-7
2009	529	5	8	34	4	-3	30	27
2010	556	7	4	14	18	3	-4	-1
2011	549	4	8	16	7	-4	9	5
2012	554	10	2	25	12	8	13	21
2013	599	7	6	31	8	1	23	24







Obec	Počet obyvatel k 31.12. 2013	v tom ve věku					
		0-14		15-64		65 a více let	
		absolutně	v %	absolutně	v %	absolutně	v %
Častrov	599	114	19,03	361	60,27	124	20,70



**Obyvatelstvo podle národnosti – rok 2011**

2011		<b>Celkem</b>	<b>muži</b>	<b>ženy</b>
Obyvatelstvo celkem		562	289	273
z toho národnost	česká	411	213	198
	moravská	1	1	-
	slezská	-	-	-
	slovenská	4	1	3
	německá	3	2	1
	polská	-	-	-
	romská	-	-	-
	ukrajinská	2	1	1
	vietnamská	-	-	-
	neuvedeno	141	71	70

## 2.6 Hospodářská činnost

### 2.6.1. Ekonomická aktivita obyvatel

Ekonomicky aktivní obyvatelstvo – rok 2011

2011		Celkem	muži	ženy	
Ekonomicky aktivní celkem		251	147	104	
v tom:	zaměstnaní	233	140	93	
	z toho podle postavení v zaměstnání	zaměstnanci	175	100	75
		zaměstnavatelé	2	2	-
		pracující na vlastní účet	33	25	8
	ze zaměstnaných	pracující důchodci	13	6	7
		ženy na mateřské dovolené	6	-	6
	nezaměstnaní	18	7	11	
Ekonomicky neaktivní celkem		291	129	162	
z toho	nepracující důchodci	143	64	79	
	žáci, studenti, učni	93	48	45	
Osoby s nezjištěnou ekonomickou aktivitou		20	13	7	

### 2.6.2. Podnikatelské subjekty podle převažující činnosti

Počet podnikatelských subjektů celkem		117
podle převažující činnosti	Zemědělství, lesnictví, rybářství	15
	Průmysl celkem	17
	Stavebnictví	19
	Velkoobchod a maloobchod; opravy a údržba motorových vozidel	18
	Doprava a skladování	1
	Ubytování, stravování a pohostinství	8
	Informační a komunikační činnosti	2
	Peněžnictví a pojišťovnictví	4
	Činnosti v oblasti nemovitostí	3
	Profesní, vědecké a technické činnosti	5
	Administrativní a podpůrné činnosti	2
	Veřejná správa a obrana; povinné sociální zabezpečení	5
	Vzdělávání	3
	Zdravotní a sociální péče	-
	Kulturní, zábavní a rekreační činnosti	1
	Ostatní činnosti	13
	Činnosti domácností jako zaměstnavatelů; činnosti domácností produkujících blíže neurčené výrobky a služby pro vlastní potřebu	-
	Činnosti exterritoriálních organizací a orgánů	-
	Nezjištěno	1

### 2.6.3. Podnikatelské subjekty podle právní formy

podle právní formy	Státní organizace	1
	Akciové společnosti	-
	Obchodní společnosti	3
	Družstevní organizace	1
	Finanční podniky	-
	Živnostníci	79
	Samostatně hospodařící rolníci	-
	Svobodná povolání	7
	Zemědělské podnikatelé	8
	Ostatní právní formy	18

### 2.7. Trh práce

Častrov (data k 1.1.)	Dosažitelní uchazezí celkem	EAO	Míra nezaměstnanosti	Volná místa
2005	12	260	4,60%	0
2006	14	260	5,40%	1
2007	12	260	4,60%	1
2008	13	260	5,00%	1
2009	17	260	6,50%	3
2010	26	260	10,00%	1
2011	28	260	10,80%	1
2012	20	260	7,70%	1
2013	20	307	6,50%	0
2014	19	354	5,40%	0
2015	26	361	7,20%	0

### Vyjíždějící do zaměstnání a škol za rok 2011

<b>Vyjíždějící celkem</b>		<b>175</b>	
v tom	vyjíždějící do zaměstnání		120
	v tom	v rámci obce	28
		do jiné obce okresu	76
		do jiného okresu kraje	2
		do jiného kraje	14
		do zahraničí	-
	vyjíždějící do škol		55
	v tom	v rámci obce	4
		mimo obec	51

## 2.8. Kultura a sport

Obecní knihovna

Kulturní dům

Hřbitov

Sakrální stavby – zapsané památky fara, škola, kostel Sv. Jakuba v Častrově, kostel nejsv. Trojice Ctiboř, boží muka z doby vladislavské gotiky

Hřiště: fotbalové a víceúčelové v Častrově a v Metánově, dětské hřiště u mateřské školy , herní prvky v Pelci a Metánově

## 2.9. Spolky v obci Častrov

- ČERVENÝ KŘÍŽ
- FOTBAL
- DIVADLO
- HASIČI
- KUŽELKY
- METÁNOVSKÉ MUZEUM
- SKUPINA ČASTROVSKÝCH ŽEN
- MARIÁŠ KLUB ČASTROV
- MYSLIVCI
- CTIBOŘSKÁ NÁVES
- STOLNÍ TENIS
- EKOFARMA CTIBOŘ

## 2.10. Školství

1 mateřská škola, 1 základní škola (1. – 4. ročník)

## 2.11. Sociální oblast

1 dům s pečovatelskou službou, 6 byt.(4 bezbariérové byty+2 byty v patře)

Terénní služby pokrývá Charita Žirovnice

## 2.12. Zdravotnictví

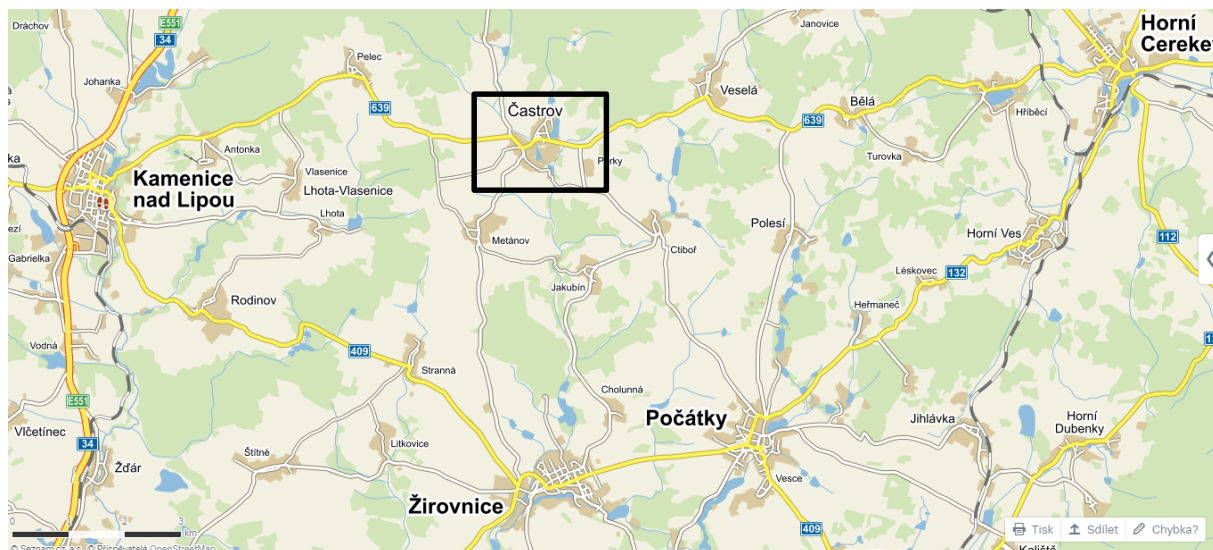
Detašované pracoviště samostatné ordinace praktického lékaře pro dospělé a detašované pracoviště samostatné ordinace praktického lékaře pro děti a dorost

Ordinace v budově obecního úřadu, zpravidla 1x měsíčně



## 2.13. Doprava

Přes řešené území je vedena silnice II.třídy/ 639 z Kamenice nad Lipou na Horní Cerekev. Silnice III. třídy mají dopravní význam spíše místní. Na Silnici I. třídy/34 se lze napojit cca. 10 km od obce Častrov v obci Kamenice nad Lipou. Železniční doprava řešeným územím neprochází. Vlaková zastávka Počátky - Žirovnice je vzdálena 11 km. Na vlakovou dopravu se lze napojit i v Horní Cerekvi, která je vzdálena 13 km od obce Častrov. Hromadná doprava je zajišťována autobusy. Cyklotrasa je vedena přes Častrov na Metánov na Jakubín.



## 2.14. Životní prostředí

Odtokové poměry, vodní toky a nádrže: téměř celé zájmové území patří do povodí řeky Žirovnice a přítoků této řeky. V každém sídle (Častrov, Ctiboř, Jakubín, Metánov, Pelec) je několik vodních ploch, pouze v sídle Perky je jen jedna nádrž. Další vodní plochy jsou mimo intravilán sídel. Některé z rybníků jsou řešeny jako průtočné. Do nejsevernější části zasahuje jen okrajově povodí vodárenského toku Želivka. Vodní tok Želivka má stanovené záplavové území. Koryta vodotečí jsou většinou regulována. Zdrojem požární vody jsou místní vodní plochy.

Zásobování pitnou vodou: v Častrově a Metánově je vybudován vodovod, v osadách Ctiboř, Jakubín, Pelec a Perky jsou soukromé studny a vrty, případně skupinový vodovod (Jakubín a Pelec).

Zdroje znečištění, odkanalizování a čištění odpadních vod: Častrov, Metánov, Ctiboř, Jakubín a Pelec má vybudovanou gravitační kanalizaci se několika volnými výstupy (bez ČOV). Osada Perky má jímky na vyvážení, případně septiky s podmokem. Dešťové vody jsou odváděny systémem příkopů, struh a propustků a uvedeny jednotnou kanalizací do recipientu.

### **3. Návrhová část**

Na základě dlouhodobých zkušeností samosprávy obce, připomínek a návrhů občanů, zástupců spolků a právnických osob v obci, byl vytvořena návrhová část strategie rozvoje obce, která definuje hlavní směry vývoje obce, a pak v jednotlivostech upozorňuje na potřeby, příležitosti a nutná řešení obyvatel, chalupářů a návštěvníků kraje. V návrhu je kladen důraz na rozvoj udržitelný, v souladu s principy místní Agendy 21.

#### **3.1. Sociální oblast**

Hlavním cílem je stabilizovat počet trvalých obyvatel obce minimálně na hodnotě roku 2015, tj. .... Tento počet se jeví jako optimální a přiměřený stávajícímu potenciálu území, technickému a občanskému vybavení, sféře služeb, obchodu, drobných řemesel, školství, kultury a historické sídelní struktury. Kromě trvalých obyvatel je území využíváno k rekreaci, turistice a lokálnímu cestovnímu ruchu. V této oblasti je prioritou partnerství obce se všemi aktéry v území a mezigenerační solidarita. Spolky jsou hybateli společenského dění v obci a patří jim náležitá podpora.

#### **3.2 Oblast životního prostředí**

V oblasti zkvalitňování životních podmínek se strategický plán zaměřuje na vytváření zdravého životního prostředí ve všech oblastech – čistota vody, půdy, šetrnou lesní výrobu, čistotu ovzduší, ekologickou likvidaci odpadů. Dále pak na revitalizaci vodních ploch, vodních toků a pramenišť, revitalizaci krajiny, památek a přírodních hodnot území. V neposlední řadě je to i prostředí vhodné pro rodinný život.

#### **3.3. Ekonomika**

V oblasti ekonomického působení strategie vymezuje a hledá možnosti využití místních podmínek na podporu podnikání a vytváření pracovních příležitostí (sféra služeb, zemědělská prvovýroba, krajinotvorba, hospodaření v lesích, zpracování přírodních produktů, těžba a zpracování kamene, obnovitelné zdroje energie, drobná řemesla, vzdělávání atd.).

Jako aktivní nástroj pro ovlivňování dění v území byl zpracován územní plán obce Častrov (aktualizace 2015) a každoročně na potřeby obec reaguje rozpočtem.

<http://www.rozpocetobce.cz/seznam-obci/547719-castrov>

Ve střednědobém horizontu je zpracováván rozpočtový výhled obce. Akční plán slouží k transparentnímu rozhodování obce a je podle potřeb ročně aktualizován.



